

# Empfangsordner & Wissenswertes



Liebe Gäste,

wir begrüßen Sie im Eickhus.

Das Eickhus wurde 1997 gebaut und freut sich seitdem über Gäste von nah und fern. Die Tradition der Gästebeherbergung in der Kneippstraße 18 reicht bis in die 70er Jahre zurück. Die ruhige Lage fast mittig zwischen Achterwasser und Ostsee, nah zu Wald-, Rad- und Wanderwegen und nicht weit vom Zentrum Zinnowitz begeistert die Gäste.

Zinnowitz selbst ist das touristische Zentrum im Nordwesten der Insel und bietet neben dem Strand mit seiner Seebrücke viele Dinge, welche entdeckt und erlebt werden wollen.

Auf den nachfolgenden Seiten haben wir einige wichtige, aber auch interessante Informationen, zu den Ferienwohnungen, zur Umgebung und zu den Betätigungsmöglichkeiten zusammengestellt. Letzteres sind Anregungen, sie sind sicher nicht vollständig und basieren mehrheitlich auf persönlichen Erfahrungen.

Lob, Tadel und Anregungen sind immer willkommen und sind für uns Unterstützung, gute Dinge auszubauen und negative Sachen abzustellen. Sie können uns gerne eine E-Mail schreiben: [eickhus@t-online.de](mailto:eickhus@t-online.de).

Seit 2024 unterstützt uns die Firma interhome (<https://www.interhome.de>). Mit interhome haben wir einen überregional tätigen Anbieter für Ferienwohnungen und Ferienhäuser gefunden, der langjährige Erfahrung hat, Ansprechpartner vor Ort bietet und Service und Qualität gewährleistet. interhome übernimmt die Verwaltung, die Reinigung und die Logistik für den Betrieb der Ferienwohnungen im Eickhus.

Wir wünschen Ihnen einen angenehmen Aufenthalt, eine gute Erholung und spannende Erlebnisse. Möge der Wettergott Ihnen gnädig sein.

Familie Eick

# Wichtige Dinge zur Ferienwohnung

Bitte gehen Sie mit dem Inventar sorgfältig um.

Jede Wohnung verfügt über einen Balkon oder eine Terrasse. Die Sitzaufgaben sind im Schrank im Schlafzimmer.

In jeder Wohnung befinden sich 2 Bettdecken pro Bett (dick und dünn).

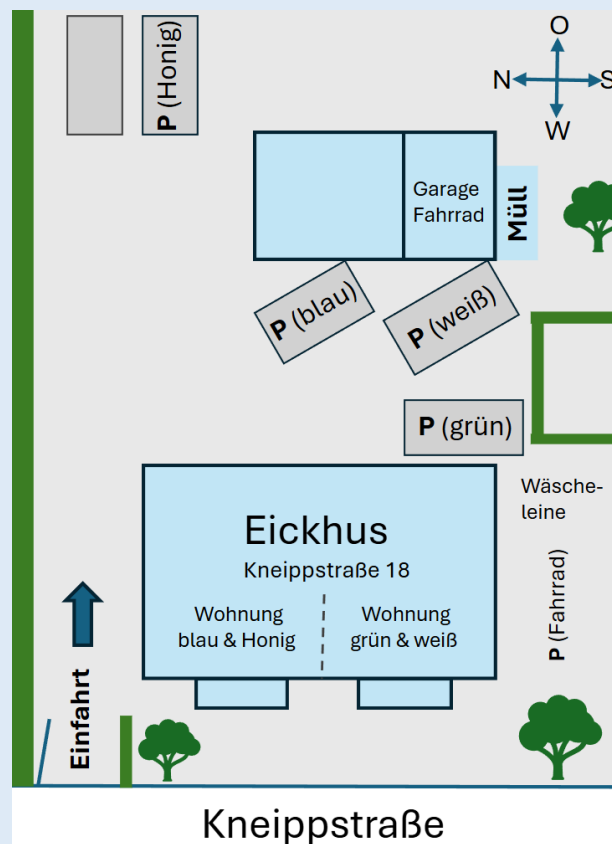
Fahrräder können hinter dem Haus (Südseite, Fahrradständer) oder in gegenüberliegenden Fahrradraum abgestellt werden. Ein Schlüssel für diesen sollte Ihnen ausgehändigt worden sein. Wenn nein, bitte bei interhome nachfragen.

Fahrradbatterien dürfen nicht im Haus geladen werden (Brandschutz). Laden Sie diese bitte im Fahrradraum. Steckdosen sind dort vorhanden.

Wäscheleinen befinden sich südseitig neben dem Haus bei den Fahrradständern.

Die Mülltonnen befinden sich rechts neben dem Fahrradraum. Achten Sie bitte auf die Mülltrennung.

Jede Wohnung hat einen eigenen separaten gekennzeichneten Stellplatz für das Auto. Bitte parken Sie so, dass die anderen Parkplätze bzw. die Autos auf diesen nicht behindert werden.



# Wichtige Rufnummern, Kontakte und Adressen

Polizei: 110

Feuerwehr: 112

Notarzt: 112

Seenotrettung: +49 421 53 68 70

Nächstes Krankenhaus: Chausseestraße 46, 17438 Wolgast, 03836 2570

Apotheke: Neue Strandstraße 39, 038377 4 21 66

Interhome Usedom: Sanddornweg 13, 17454 Zinnowitz, 038377/40807

Geldautomaten:

- Sparkasse, Neue Strandstraße 45
- Volksbank, Neue Strandstraße 22
- Euronet, Neue Strandstr. 30

Tankstellen:

- TotalEnergies, Ahlbecker Str. 37
- Esso, Koserow, Hauptstrasse 122
- Shell, Wolgast, Fuchsberg 2,
- Total, Wolgast

Taxi:

- Usedom.Taxi, 038377 40567
- Taxi Zinnowitz, 038377 42222

Fahrradverleih und Werkstatt:

- Fahrrad Kruggel, Dr.-Wachsmann-Straße 5, 038377 42869
- Fahrradverleih Russow, Bergstraße 7, 0173 4785926



### Mit dem Auto:

Bei der An- und Abreise mit dem Auto müssen die Brückenöffnungszeiten in Wolgast und Zecherin beachtet werden. Gerade in der Hauptsaison können die Brückenöffnungen zu längeren Staus führen. Nachfolgende Zeiten sind ohne Gewähr. Bitte prüfen.

Wolgaster Brücke:

- 05:45 Uhr
- 07:45 Uhr (16.03.-15.10, sonst 08:45 Uhr)
- 12:45 Uhr
- 17:45 Uhr
- 20:45 Uhr

Zecheriner Brücke:

- 06:45 Uhr (nur vom 01.04.-30.09.)
- 08:45 Uhr
- 12:45 Uhr
- 16:45 Uhr
- 20:45 Uhr (nur vom 01.04.-30.09.)

Der schnellste Weg zur Autobahn (A20) ist über Wolgast nach Gützkow (43km).

In der Hauptsaison kann es zu Staus auf den Fernstraßen kommen. Am besten vorab prüfen und gegebenenfalls auf Bahn oder Rad ausweichen.

### Mit dem Fahrrad:

Neben der An- und Abreise über die Brücken (Wolgast, Zecherin) bieten sich auch Fährverbindungen an:

- Kröslin – Freest – Peenemünde
- Ueckermünde – Kaminke
- Kamp - Karnin

Für den Urlaub auf Usedom ist das Fahrrad ein geschicktes Fortbewegungsmittel. Die Infrastruktur ist gut, Fahrradwege sind zahlreich vorhanden und viele Dinge lassen sich mit dem Rad am besten erreichen. Später folgen noch ein paar Tipps zu Radausflügen.

### Mit dem Flugzeug:

Die nächsten Flughäfen sind:

- Heringsdorf, 37km
- Rostock Laage, 150km
- Berlin, 300km

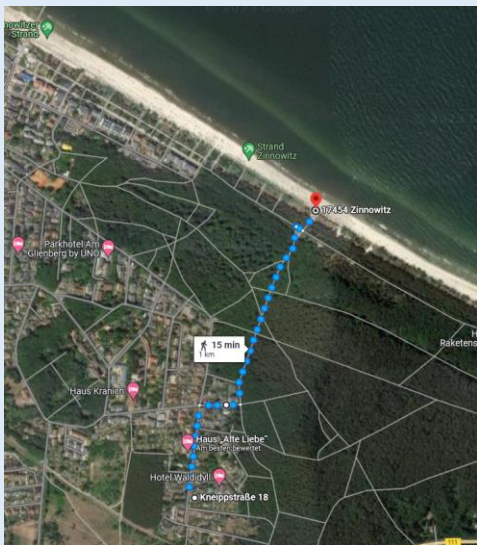
# Checkliste für die Abreise

- Inventar sauber wieder an die vorgesehenen Orte gestellt bzw. verstaut?
- Fenster- und Türen geschlossen?
- Licht und elektrische Geräte ausgeschaltet?
- Schlüssel abgegeben (Wohnungs- und Fahrradraumschlüssel)?

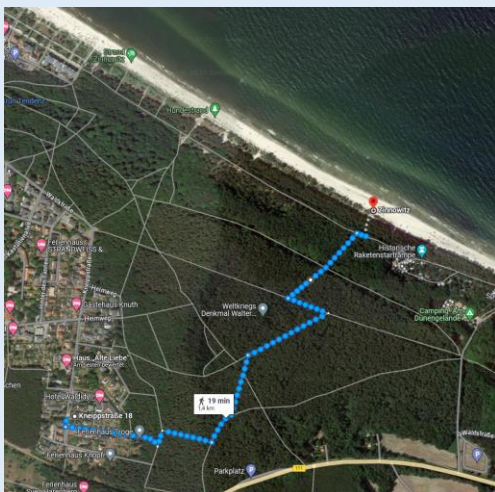
# Wo ist der Strand?

Usedom verfügt über einen circa 45km langen durchgängigen feinen Sandstrand. Es gibt belebte, ruhige, breite oder schmalere Abschnitte und der Strand ist durch Dünen oder Steilküsten vom Hinterland getrennt. Es bietet sich an, auch mal andere Strandabschnitte zu besuchen.

Der nächste Strand ist circa 1km, 15min zu Fuß, von der Ferienwohnung entfernt. Dort gibt es auch einen Strandkorbverleih (Möwenschiss), Imbiss und Toiletten. Der Hundestrand befindet sich davon in Richtung Osten, Volleyballfelder und Räucherfisch gibt es circa 100m in Richtung Westen. Die Zinnowitzer Seebrücke liegt circa 1km in Richtung Westen.



Wer es noch etwas ruhiger mag, geht weiter ostwärts. Über einen Waldweg kommt man an alten Raketenabschussrampen vorbei und erreicht diesen Abschnitt nach circa 20min, 1,4km.



Die Steilküste findet man zwischen Koserow und Bansin. Am breitesten wird der Strand in Ahlbeck, während die ruhigsten Abschnitte in der Nähe von Peenemünde zu finden sind.

Seebrücken gibt es in Zinnowitz, Koserow, Bansin, Heringsdorf und Ahlbeck.

# Einkaufen und Lebensmittel

Zinnowitz verfügt über mehrere Supermärkte, welche in der Saison häufig auch Sonntags geöffnet sind.

- Edeka, 1,4km, Neue Strandstraße 39
- Aldi, 1,3km, Möskeweg 24
- Lidl, Salzhorstweg 9b
- Netto, Möskeweg 12

Die nächste Bäckerei ist Backboot, Neue Strandstraße 22, 1,4km oder im Edeka der Lila Bäcker.

Die nächste Drogerie ist Rossmann, 1,4km, Glienberweg 24b.

Boutiquen, Bekleidungsgeschäfte, Sport- und Freizeitläden findet man entlang der der Neuen Strandstraße oder im Umfeld der Seebrücke / Promenade.

# Sehenswürdigkeiten

Nachfolgend ein paar Ideen für Ausflüge auf der Insel und auf dem näherem Festland.

## **Halbinsel Gnitz (20min)**

Dies ist eine Halbinsel nicht weit von Zinnowitz und repräsentiert gut die Binnenseite der Insel. Hier ist alles etwas ruhiger. Es wird noch aktiv Öl gefördert und man hat bei Neuendorf die seltene Möglichkeit in Deutschland aktive Ölförderanlagen zu beobachten. Möwenort ist ein Kleinod und ist über einen kleinen Spaziergang von Lütow aus erreichbar. Es lädt zum Ausruhen und Baden ein. Nicht weit entfernt ist der Weiße Berg, die höchste Erhebung auf dem Gnitz mit toller Aussicht.

## **Krummin (20min)**

Nach Krummin kommt man über eine sehr schöne Allee. In Krummin gibt es einen kleinen Hafen und zwei schöne Cafés.

## **Trassenheide (10min)**

Neben einigen schönen Fischrestaurants gibt es eine Schmetterlingsfarm, ein Trampolinpark, das Schiefe Haus und mehr.

## **Peenemünde (20min)**

Über Trassenheide und Karlshagen kommt man nach Peenemünde. Peenemünde ist am nördlichsten Punkt der Insel und wurde bekannt als der Ort, wo die V1 und V2 vor und während des Weltkriegs entwickelt wurde. Die V2 war die erste Weltraumrakete der Welt, leider für militärische Zwecke.

Heute gibt es in Peenemünde einige Museen (z.B. Phänomenta, das Historisch Technisches Museum, ein begehrtes U-Boot und ein Museumsschiff), Glow Golf, Restaurants, einsame Strände und die Möglichkeit mit der Fähre nach Freest/Kröslin überzusetzen oder mit dem Ausflugsboot nach Rügen zu schippern.

## **Wolgast (circa 30 Minuten mit dem Auto)**

Wolgast ist das Tor zur Insel Usedom, ist ehemalige Kreisstadt und das wirtschaftliche Zentrum des Kreises.

## **Koserow und Karls Erdbeerhof (15min)**

Dort beginnt die Steilküste mit einer der höchsten Erhebungen auf der Insel, dem Streckelsberg (60m). Eine Seebrücke gibt es auch.

Karls Erdbeerhof hat sich zu einem Touristenmagnet entwickelt. Dort gibt es alles rund um die Erdbeere und vieles mehr. Insbesondere die Kinder freuen sich über zahlreiche Attraktionen, wie eine Eisenbahn, eine Kartoffelsackrutsche, Trampoline, usw.

## **Kaiserbäder (35min)**

Zu den Kaiserbädern gehören Bansin, Heringsdorf und Ahlbeck. Die Bezeichnung rührt daher, weil der deutsche Kaiser dort wohl auch war. Beindruckend ist insbesondere die lange durchgehende Uferpromenade mit ihren 3 Seebrücken.

In Heringsdorf gibt es direkt am Bahnhof einen schönen Baumwipfelpfad,

## **Swinemünde (Swinoujsciu) und Wollin (circa 30 Minuten mit dem Auto)**

Swinemünde ist die größte Stadt auf Usedom und gehört bereits zu Polen. In Swinemünde endet die Usedomer Bäderbahn. Auch Swinemünde hat schöne Strände, eine Promenade, Restaurants und Einkaufsmöglichkeiten.

Wollin ist die östliche Nachbarinsel und kann mit der Autofähre erreicht werden.

### **Insel Oie und Ruden**

Die Insel Oie kann man in der Regel vom Zinnowitzer Strand sehen. Der Ruden ist Usedom im Norden vorgelagert. Zu beiden gibt es Bootstouren (Karlshagen, Peenemünde).

### **Atomkraftwerk Lubmin (circa 30 Minuten mit dem Auto)**

Hier gibt es die seltene Möglichkeit einen Atomreaktor aus nächster Nähe zu besichtigen. Dies ist möglich, da einer der 4 Reaktoren nie in Betrieb genommen wurde.

### **Die Hanse Städte: Greifswald (40km), Stralsund (80km), Rostock (150km), Wismar (190km)**

Die Hansastädte sind die wirtschaftlichen und kulturellen Zentren an der Ostseeküste. Alle haben die typische Hanse-Architektur, schöne Stadtzentren mit Shoppingmöglichkeiten, Museen, alten Kirchen und Restaurants. Weitere Highlights sind:

- Meereskundemuseum und Sealife in Stralsund.
- Überfahrt nach Rügen von Stralsund oder Ausflug nach Hiddensee.
- Hanse Sail in Rostock
- Rostocker Hafenrundfahrt
- Warnemünde bei Rostock

### **Rügen und Hiddensee**

Rügen ist die größte Insel Deutschlands. Die Insel ist sehr vielseitig. Einige Ausflugsmöglichkeiten sind

- Nationalpark Jasmund (UNESCO Weltnaturerbe) mit den weltberühmten Kreidefelsen
- Der nördlichste Punkt Kap Arkona
- Die Seebäder Göhren, Sellin und Binz
- Der rasende Roland (Dampfgetriebene Nostalgiebahn zwischen Göhren und Binz)
- Der Koloss von Prora
- Störtebeker Festspiele
- Hiddensee
- Fährüberfahrt nach Bornholm oder Schweden

### **Fischland-Darß-Zingst**

- Vogelschutzgebiet und Teil des Nationalparks Vorpommersche Boddenlandschaft
- Weststrand bei Prerow
- Ostseebad Zingst

### **Landeshauptstadt Schwerin (220km)**

Schwerin hat knapp 100.000 Einwohner und ist seit 1990 die Landeshauptstadt von Mecklenburg-Vorpommern. Sie liegt am Schweriner See mit dem am Ufer gelegenen Schweriner Schloss.

### **Mecklenburger Seenplatte**

Über 1000 natürliche Seen und Europas größtes, vernetztes Wassersportrevier, der Müritz-Nationalpark mit UNESCO Weltnaturerbe sind eine Attraktion. Die Müritz in Deutschlands größter Binnensee.

# Aktivitäten

## Angeln

Auf Usedom bekommen Sie nicht nur Hecht, Zander, Aal, Hornhecht und Barsch an die Angel. Vor traumhafter Naturkulisse beißen auch Hering, Dorsch, Karpfen oder Flunder an.

Voraussetzung ist ein Fischereischein. Wenn Sie noch keinen Fischereischein haben, können Sie sich vor Ihrem Urlaub auf der Insel Usedom einen Antrag auf Ausstellung eines Touristenfischereischeins von jeder örtlichen Ordnungsbehörde auf Usedom zukommen lassen.

<https://usedom.de/usedom-erleben/natur-und-aktiv/angeln>

## Bootstouren

Ausflüge werden nach Rügen, zum Ruden, zur Oie, durch das Achterwasser oder das Stettiner Haff, nach Swinemünde oder Wollin, usw. angeboten.

z.B. [www.adler-schiffe.de](http://www.adler-schiffe.de)

In Zinnowitz am Achterwasser gibt es einen Motorbootverleih.

[www.bootsverleih-usedom.de](http://www.bootsverleih-usedom.de)

## Golf

Golfpark Balm mit 3 Golfplätzen

## Kino

Neue Strandstrasse 20

Schönes kleines Kino mit zwei Sälen. Ein Saal mit Bedienung direkt an die Kinosessel.

## Minigolf

Zinnowitz (Dünenstraße 2a), Trassenheide, Peenemünde (Glowgolf), Ückeritz, ...

## Kanu und Ruderboot

Ausleih z.B. in Neppermin, Krummin, am Wolgastsee.

Auf dem Festland bietet sich die Peene (der Amazonas von Vorpommern) und die Seenplatte für Kanutouren an.

## Surfen, Standup Paddling

Es gibt mehrere Surfschulen und Ausleihmöglichkeiten in der Umgebung. Je nach Wind und Können kann zwischen der Ostsee und dem Achterwasser als Surfrevier gewählt werden.

Zinnowitz (Ostsee, [www.sail-away-usedom.com](http://www.sail-away-usedom.com))

Karlshagen (Ostsee, [www.surfschule-usedom.com](http://www.surfschule-usedom.com))

Ückeritz (Achterwasser, [www.windsport-usedom.com](http://www.windsport-usedom.com))

Gerade für Anfänger bietet sich Ückeritz an. Man kann bis weit ab vom Ufer stehen. Das Cafe Knatter neben der Surfschule ist sehr schön am Wasser gelegen und versorgt mit Speis und Trank.

## Radfahren

Radfahren ist eine sehr schöne Fortbewegungsform auf Usedom. Räder können in Zinnowitz ausgeliehen werden. Wir haben nachfolgend ein paar Vorschläge für Touren mit dem Ausgangspunkt Zinnowitz. Es gibt sicher noch viel mehr und die vorgeschlagenen Routen lassen sich gut variieren.

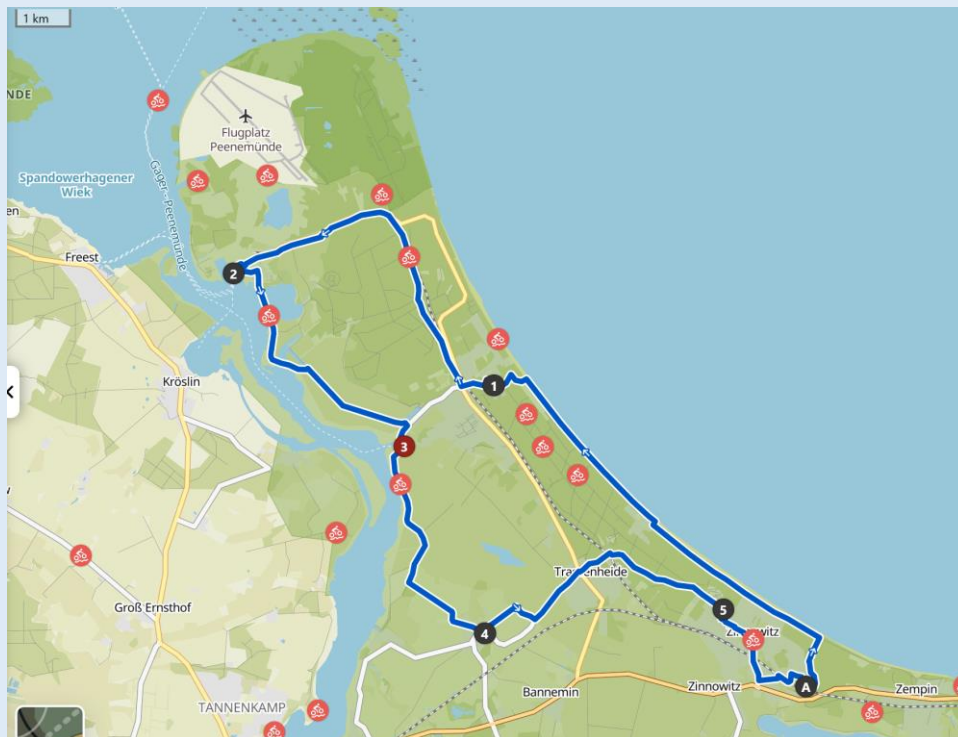
Einkehrmöglichkeiten gibt es zur Genüge und das Badezeug sollte man auch dabei haben.

Achtung, je nach Route gibt es durchaus einige, zum Teil steile, Anstiege zu bewältigen.

### Peenemünde (Rundtour 35km)

Entlang dem Ostseestrand nach Peenemünde, dann über Peenestrom, Karlshagen und Trassenheide zurück. In Peenemünde können die Museen, das U-Boot oder das Museumsschiff besichtigt werden.

Es ist auch möglich von Peenemünde mit der Fähre nach Freest oder Kröslin überzusetzen, dort dann nach Wolgast zu radeln und mit dem Zug zurückzufahren.



### Gnitz, Krummin, Wolgast (42km)

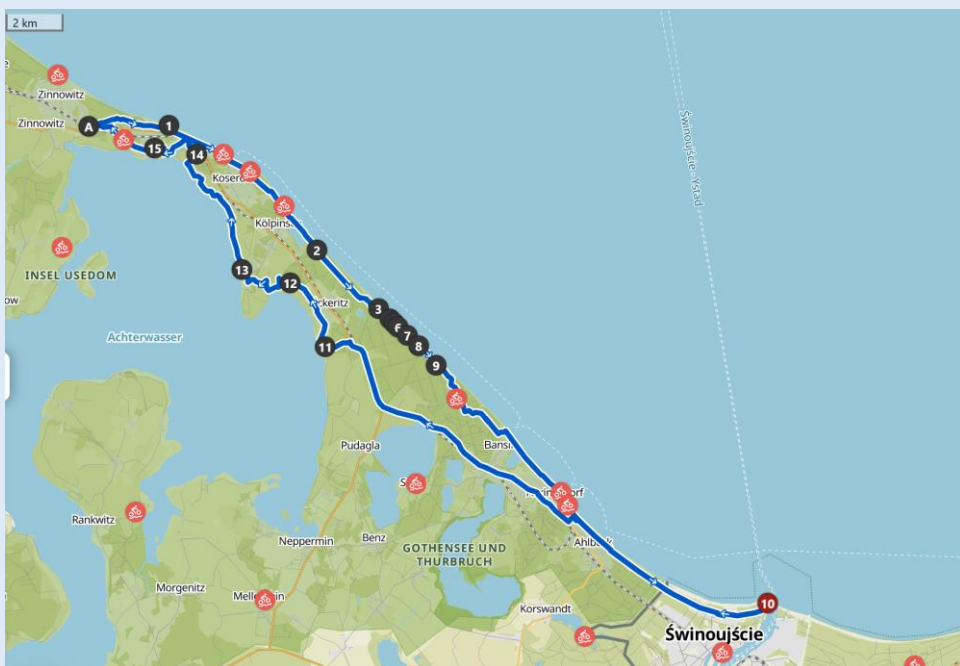
Es geht auf die Halbinsel Gnitz, an Ölförderanlagen vorbei nach Möwenort, dann nach Krummin und zurück. Über den Gnitz und dann nach Krummin sind es häufig unbefestigte und manchmal holprige Wege.

In Krummin gibt es das schöne Cafe Naschkatze. Unbedingt einkehren.



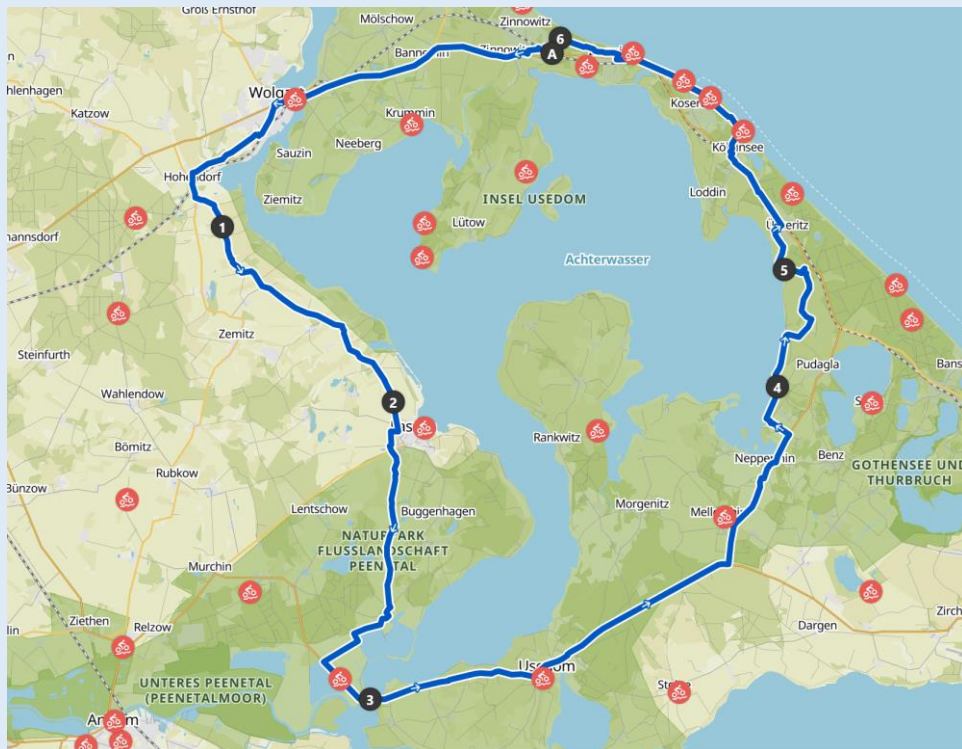
### Nach Swinemünde (67km):

Hin und zurück vielleicht etwas lang. Man kann aber mit der Bahn Teilstrecken abkürzen bzw. die Hin- oder Rücktour mit der Bahn machen oder ein anderes Seebad als Ziel auswählen.



### Um das Achterwasser (83km)

Dies ist ein lange, aber abwechslungsreiche Tour. Sie verläuft teilweise auf Straßen.



### **Schwimmbäder, Saunen, Bäder**

Schwimmbäder und Saunalandschaften gibt es in Zinnowitz (Dünenstraße 2) und Ahlbeck.

### **Theater**

Im Sommer finden auf der Zinnowitz Waldbühne die Vineta Festspiele statt. Daneben ist die Blechbüchse mit wechselndem Programm.

### **Volleyball**

Beachvolleyballfelder findet man entlang des Strandes, das nächste in der Nähe des Fischerstrandes.

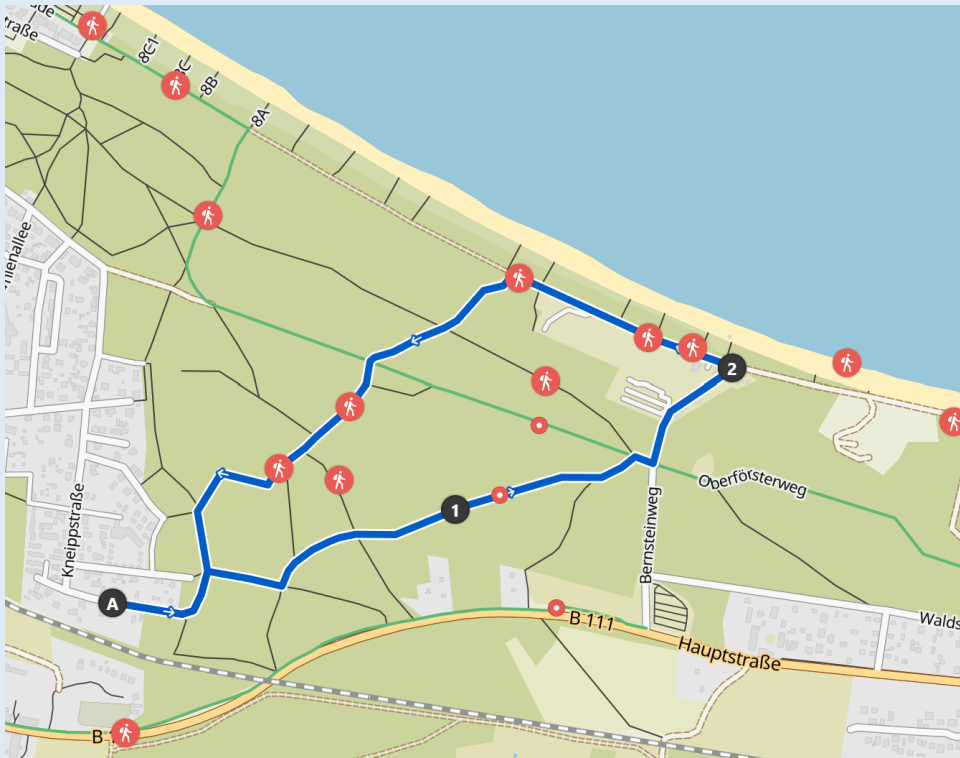
### **Wandern**

Wandern kann man entlang des Strandes, parallel zum Strand, auf dem Gnitz, an den Seen (Schmollensee, Gothensee, Krebssee, Wogastsee, ...). Gerade die Binnenseite der Insel bietet mehr Ruhe und sicher auch mehr Chancen die Flora und Fauna auf und an der Insel zu entdecken.

Nachfolgend ein paar Vorschläge mit dem Eickhus als Ausgangspunkt.

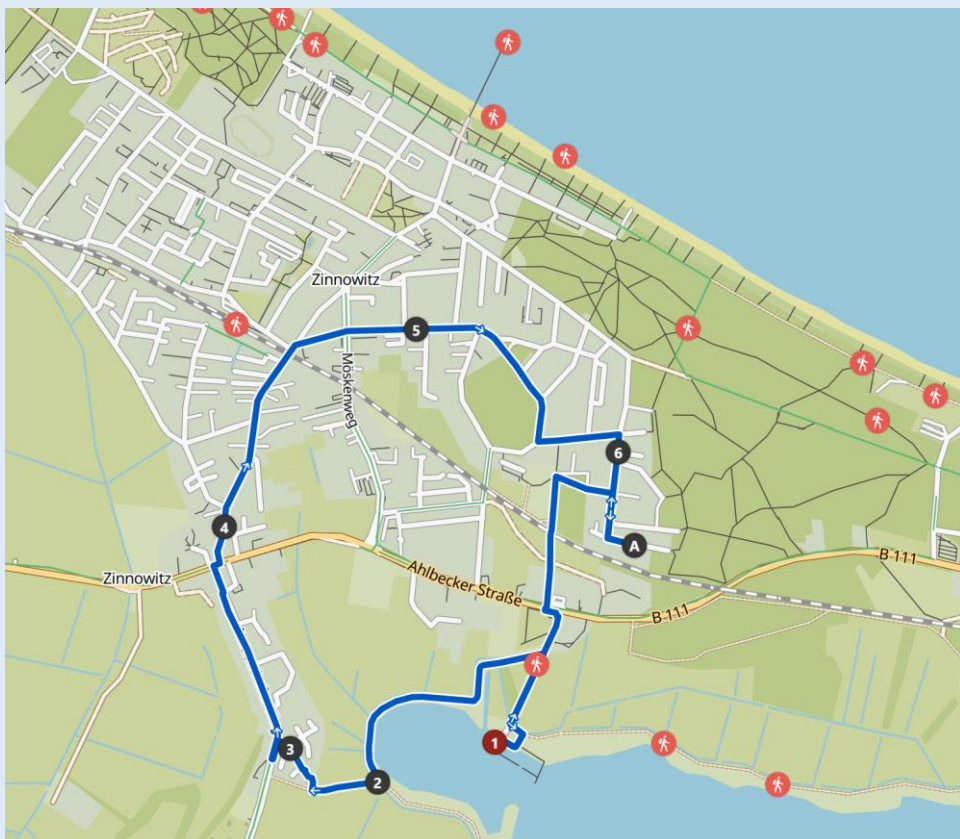
### **Zeltplatz Zempin (3km)**

Waldwanderung zum Zeltplatz Zempin. Dort kann man gut einkehren. Zurück entweder am Strand entlang oder auf Waldwegen. In der Nähe des Weges gibt es alte Abschussrampen der V1 mit Dokumentationstafeln zu sehen.



An das Achterwasser (6,5km)

Kleine Runde an das Achterwasser (Yachthafen + Restaurant) und durch Zinnowitz.



Zempin (6,5km)

An das Achterwasser zur Ostsee und zurück.



### Den Strand entlang

Am Strand kann man nach Osten bis Swinemünde (31km) oder nach Westen bis Peenemünde (16km) laufen. Beides sind sicherlich lange Märsche und es bietet sich an, etwas zu kürzen. Im Sommer ist die Strecke direkt am Strand mühsam. Hier ist es geschickter, die standbegleitenden Wege zu nutzen.

